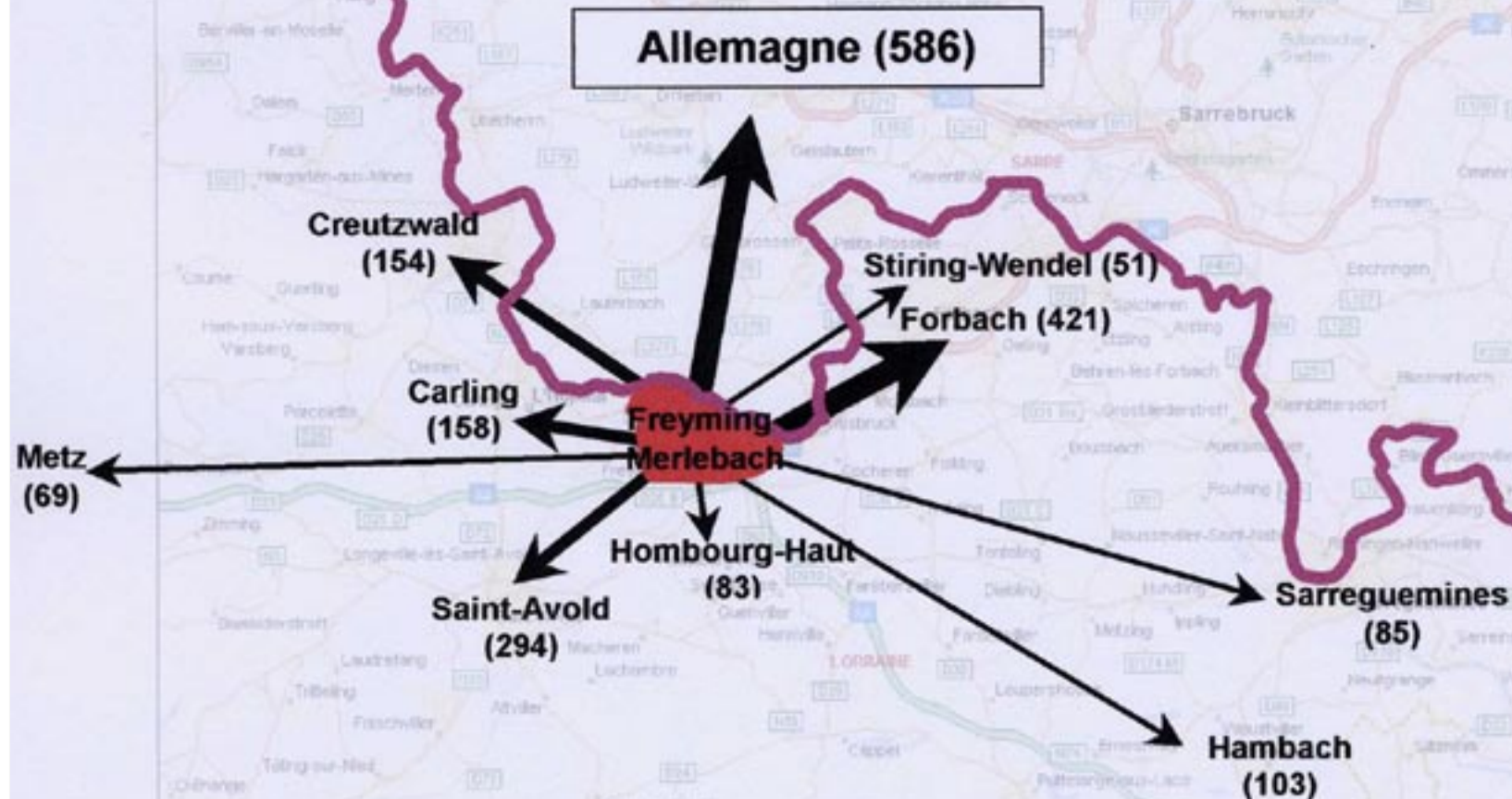
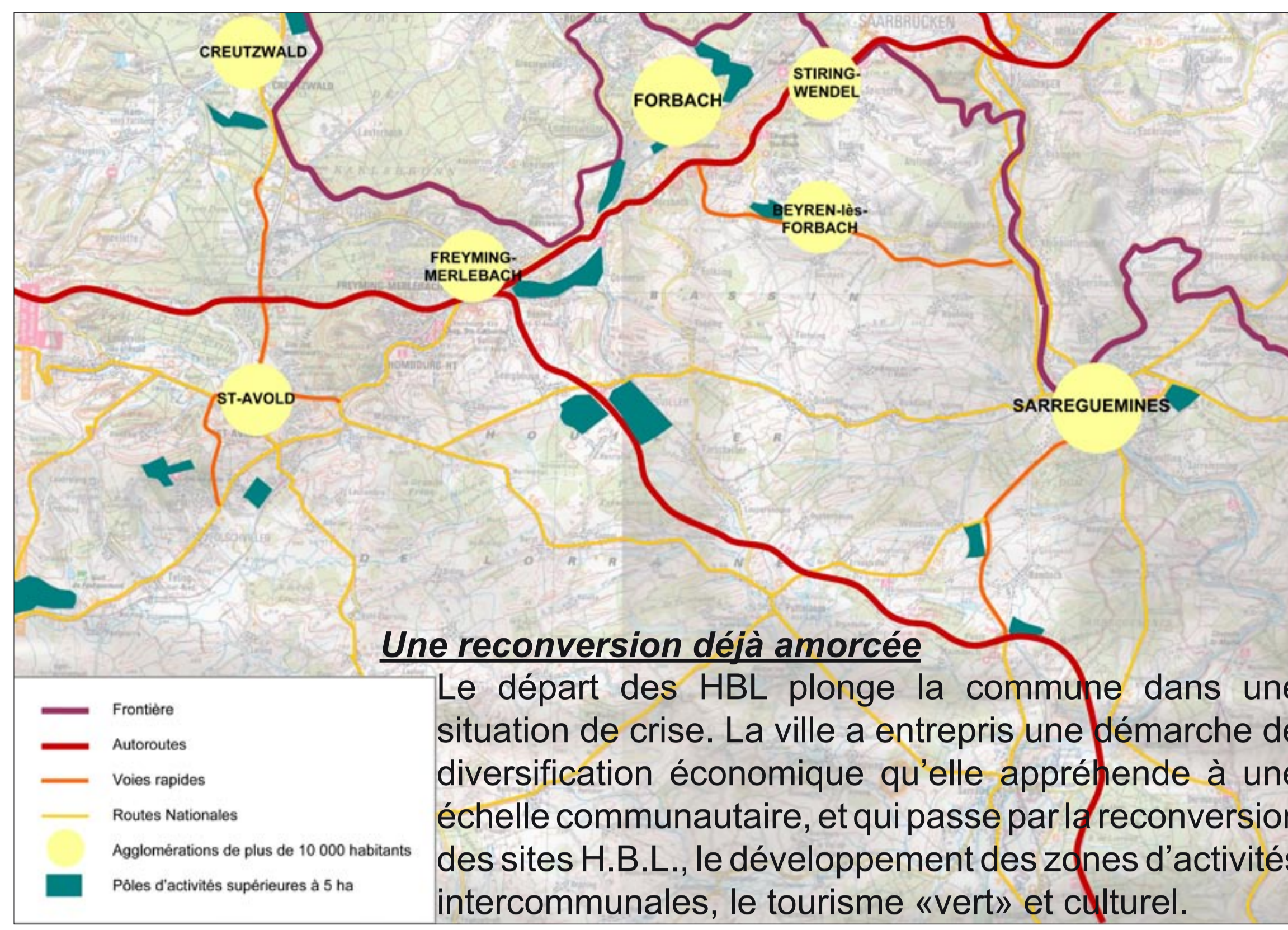


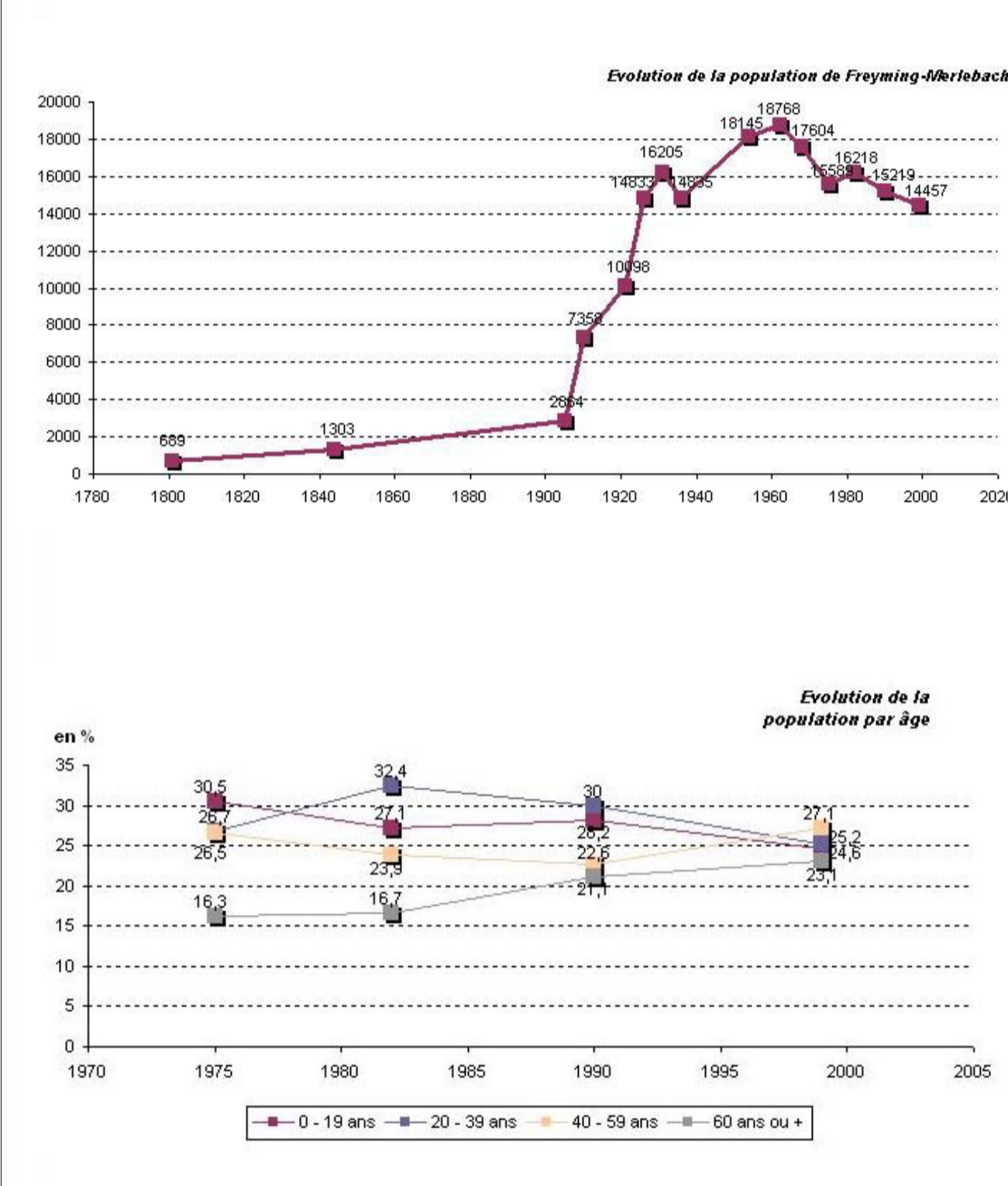
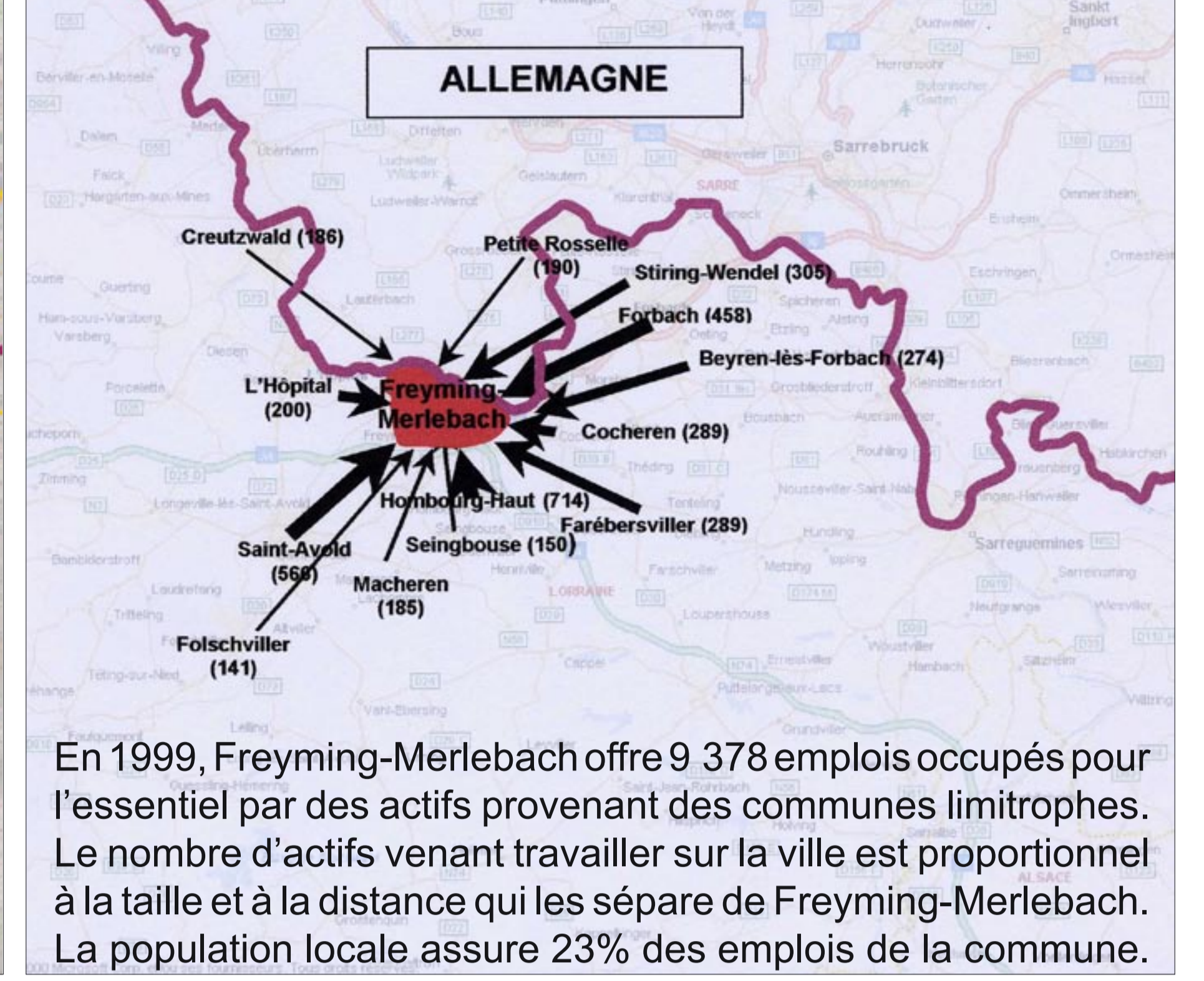
### Les migrations pendulaires : amplification du travail transfrontalier



La ville dénombre 4 672 actifs occupés et offre plus de 9 000 emplois. Mais la fermeture définitive des houillères va réduire considérablement le pourcentage d'actifs travaillant sur place. Le développement de zone d'activités en périphérie accroît les mouvements domicile-travail vers des communes telles que Hambach, Saint-Avold, Creutzwald.... mais aussi vers l'Allemagne.

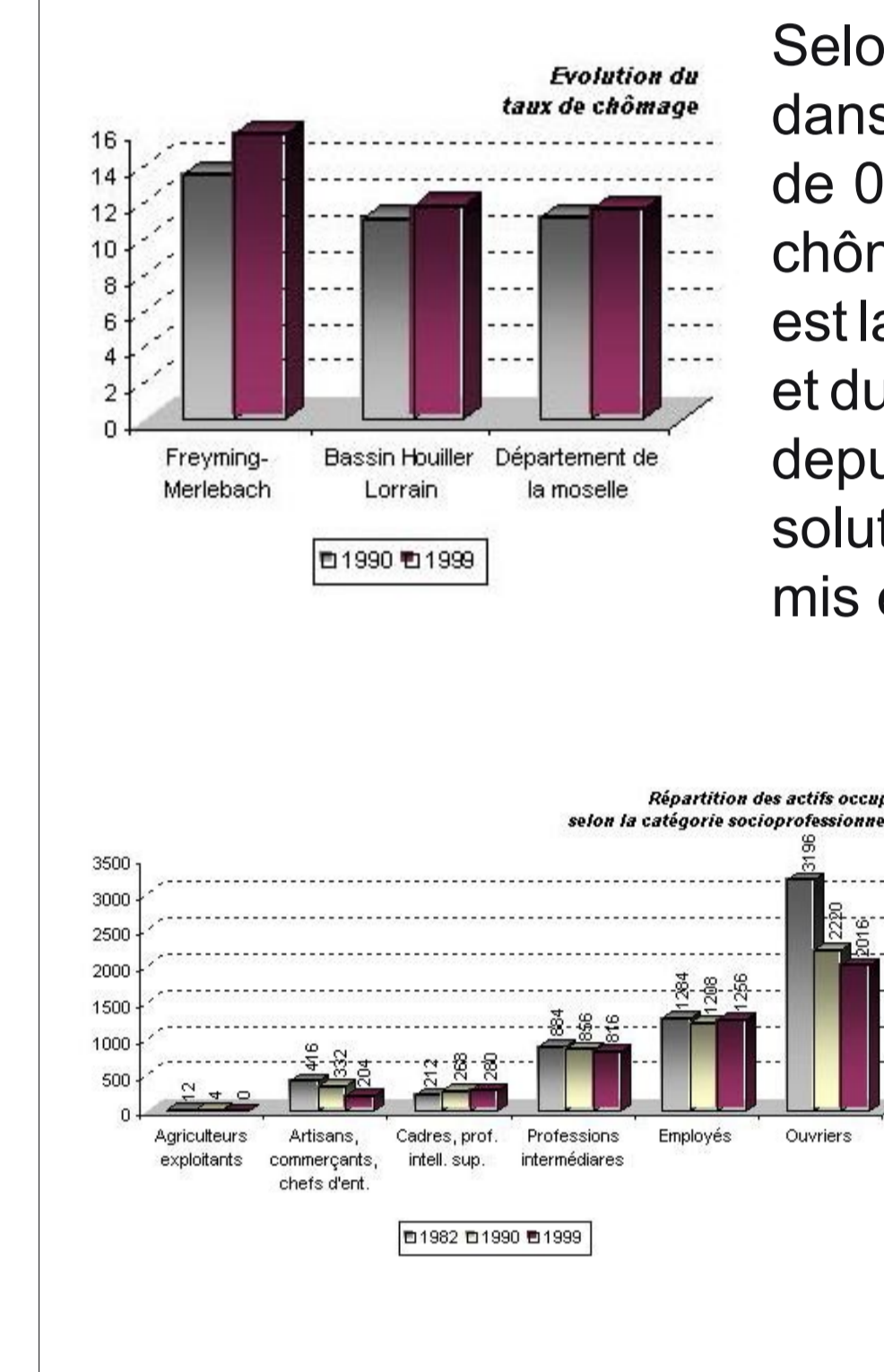


### Origine de la main d'œuvre employée



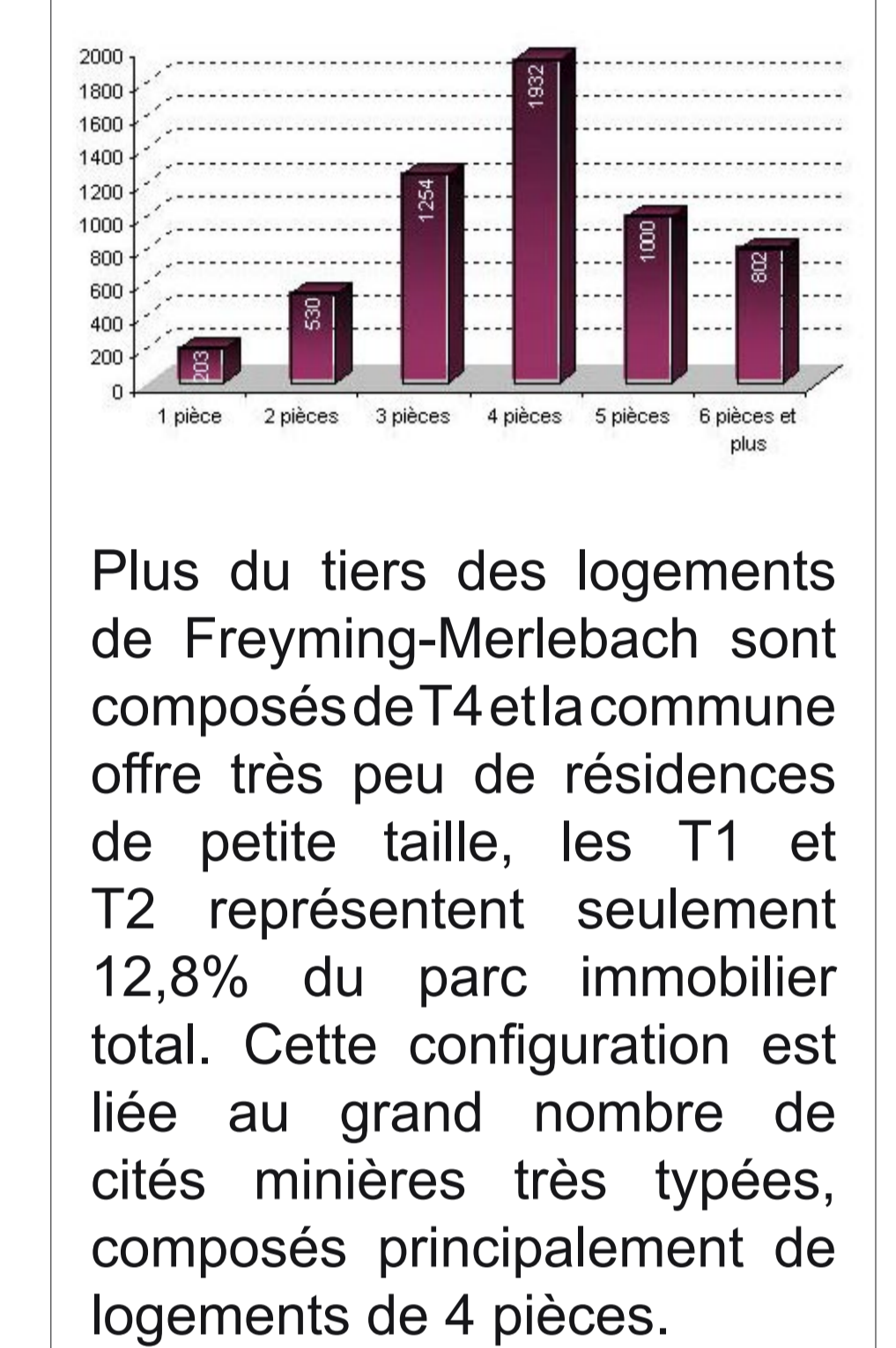
Les fluctuations de la population de Freyming-Merlebach s'expliquent par son extrême sensibilité aux variations de l'activité économique. La mine est en effet un facteur déterminant sur le peuplement et conditionne son évolution.

Alors que la proportion des jeunes de moins de 20 ans tend à diminuer, celle des personnes âgées de 60 ans et plus augmente. On assiste donc à un vieillissement de la population de Freyming-Merlebach. Ce vieillissement se fait ressentir dès les années 1970-1980 où l'on assiste à un gonflement de la classe intermédiaire « 20-39 ans » alors que celle des moins de 20 ans diminue. Il n'y a donc pas eu de renouvellement de générations durant cette période.



Selon une étude Allemande, la perte d'un emploi dans les houillères s'accompagnait de la perte de 0,68 emploi induit. Ainsi, en 1999, le taux de chômage sur le territoire de Freyming-Merlebach est largement supérieur à ceux du Bassin Houiller et du Département. L'emploi frontalier peut être une solution, en complément du système de retraite mis en place par le « Pacte Charbonnier ».

Les catégories socio-professionnelles les mieux représentées en 1999 sont les ouvriers (43,1% des actifs occupés), les employés (27,1%) et les professions intermédiaires (17,5%). En 1982, les ouvriers dominaient largement puisque 53,2% des actifs occupés de la commune étaient classés dans cette catégorie socio-professionnelle. Les autres catégories n'ont que très peu évolué.



**Plan Local d'Urbanisme de Freyming-Merlebach**  
**SYNTHESE DES PROJETS DE RECONVERSION DES SITES MINIERES**  
 Juin 2004  
 A4 Atelier d'Architecture et d'Urbanisme

Le terrain et les carrières de Freyming

Reumaux : carreaux inférieur, médian et supérieur

Le carreau Cuvette, entre la passerelle conservée et le lycée

Vouters bas et le lavoir à gauche, le parc à bois au fond, et au centre Vouters haut